

海の安全安心ネットワークシステム

マリンコンパス

さまざまなマリンシーンでの安全対策、情報共有としてご利用いただけるアプリです。グループやバディ機能を用いて複数のアプリの位置情報などが共有できます。



マリンコンパスアプリの概要

- 自艇の登録(船名、係留地など)
- 航海前の出港登録
- 出港登録を僚船と共有するBuddy(バディ)機能
- 連絡者(家族、仲間など)と航行中の位置情報を共有
- 僚船や仲間とのグループ作成機能
- 釣り地点などを目的地やマイスポットとして登録する機能
- 航行中、目的地やマイスポット地点までのナビ機能
- マップに各種海上情報を表示
- 日本近海の詳細な等深線表示
- 日の出入り時刻、方角表示
- 過去の出航履歴
- 緊急通報の発信(海上保安庁またはBAN窓口)



アプリの使い方はこちら



グループ機能

アプリを持つ仲間や僚船と位置情報を共有化できます。



出港登録のBuddy(バディ)機能

僚船が同海域を同時刻に航海する場合、QRコードで出港登録を共有化することができます



係留施設(マリーナ等)からの出帰港

共有マスターを利用する施設や大会から出港する艇は、QRコードで簡易に出港登録が行えます



- 1 出港前、アプリ画面でQRコードを読み込んでください。出港モードになりGPS機能がスタートします。
- 2 帰港後アプリ地図画面の航海終了ボタン押下でGPS機能が停止します。

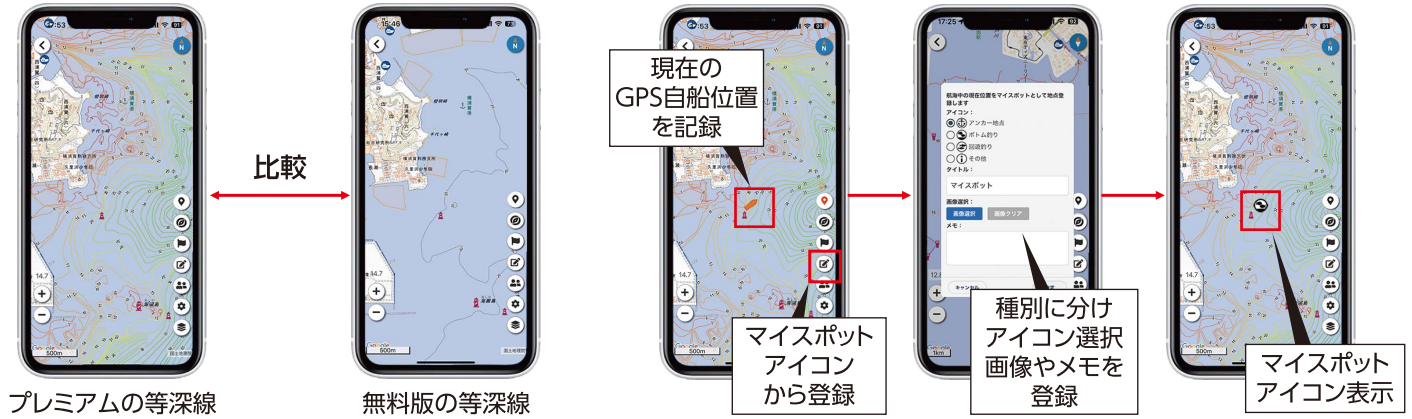


アプリ「航海終了」ボタン

プレミアム機能(有料)

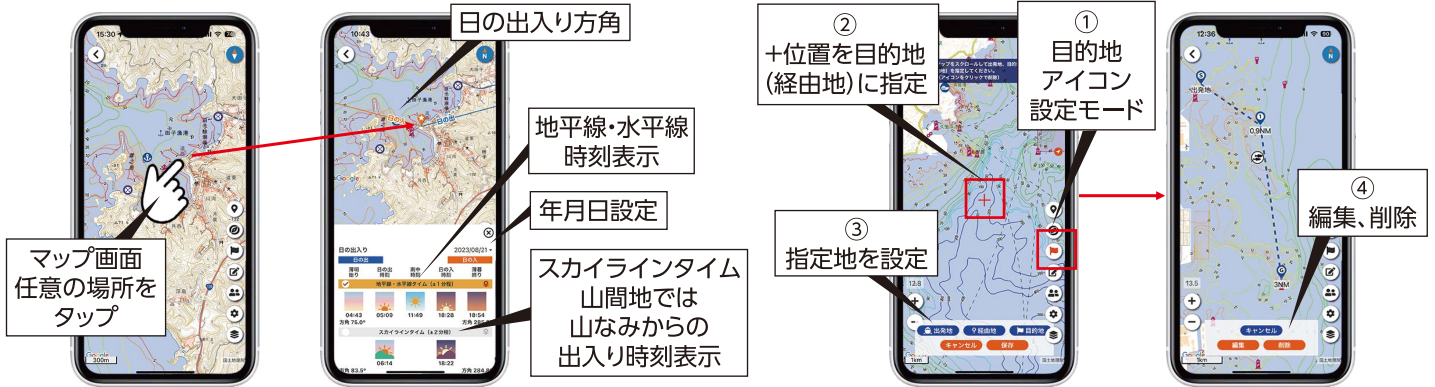
日本水路協会が発行する
日本近海の詳細な等深線表示

釣りのシークレットポイントなど、
航海中のGPS位置を「マイスポット」として登録



任意の場所を指定し、日の出入り時刻と方角を表示

釣場やアンカー地点など、事前に目的地、進航路を設定・登録



登録済みの目的地・マイスポットへナビゲーション

- 航海中、目的地やマイスポットまでの方位、距離、時間表示
- 目的地へは、出港後マップ「目的地アイコン」▶「目的地一覧」▶「登録地」を選択し、「ここ行く」ボタンを押下
- マイスポットへは、出港後マップに表示する「マイスポットアイコン」をタップ▶「目的地にする」ボタンを押下
- ナビゲーション終了は「ナビを終了」ボタンを押下



「マリンコンパスアプリ」を
スマートフォンへダウンロード

iPhone



Android




※利用登録の際、通信会社のメールアドレス@ezweb.ne.jp、@docomo.ne.jp、@icloud.comを使用すると端末の制限により受信できない場合があります。Gmailなどのアドレスを推奨します。

マリンコンパス／共有マスター

共有マスターは係留施設(マリーナ、漁協等)の安全対策、情報共有及び海洋レジャー団体・クラブ等が主催する競技大会等で利用できる機能です。

1. 係留艇(警戒艇、競技艇等を含む)やSUP等の「アプリ利用者」と「共有マスター」をカップリングしてご利用いただけます
2. 出港状況及び航行中の位置情報の確認機能
3. 過去の出入港記録及び航行ログの確認機能
4. アプリ利用者へプッシュ通信によるメッセージ発信機能
5. 作図(大会海域や出入港路、地点等)した図形を海域マップへ登録し、カップリングしたアプリと共有する機能
6. 事故遭難発生時の位置情報や救助要請(BAN、JCG)での初動対応で活用

詳しい
使い方は
こちら



● サービス、広告、システム連携に関する問い合わせ
インカム株式会社 otoiawase@marinecompass.jp

公益社団法人関東小型船安全協会

公益社団法人中部小型船安全協会
公益社団法人関西小型船安全協会

公益社団法人瀬戸内海小型船安全協会
公益社団法人九州北部小型船安全協会